

14 november 2024

Betreft: bezwaarschrift in het kader van een openbaar onderzoek "Natuurbeheerplan Demervallei tussen Aarschot en Diest"

Geachte,

Gelieve in bijlage de opmerkingen van Mountain Bikers Foundation Vlaanderen vzw te vinden in het kader van het openbaar onderzoek in hoofding.

Onze vereniging ijvert volgens haar doelstellingen voor een algemene regeling rond het gebruik en het delen van paden in het buitengebied. Ik verwijs daartoe naar het charter dat opgesteld is bij het oprichten van onze vereniging en dat u vindt op <https://mbfvlaanderen.be/charter/> en dat u eveneens in 5 krachtlijnen onderaan deze pagina vindt.

We vinden het jammer dat we niet vooraf geconsulteerd zijn bij een dergelijk voorstel van toegankelijkheidsregeling in een gebied die intensief gebruikt wordt door offroad-fietsers. Als gebruikers van de open ruimte, naast wandelaars en ruiters, zijn wij betrokken partij. Graag helpen we mee met het opstellen, dikwijls komen we tot betere compromissen, dit voor zowel fietser, wandelaar als de natuur. We zouden dan ook graag in de toekomst geconsulteerd worden bij het opstellen van dergelijke regelingen.

In de onderzochte toegankelijkheidsregeling merken wij dat er tot op het niveau van het pad bepaald wordt wie er zich wel of niet over mag bewegen en de keuze is volgens ons niet altijd correct.

Wij schrijven u dit bezwaarschrift omdat naar ons oordeel het huidige voorstel van toegankelijkheidsregeling deels tegen onze doelstellingen ingaat.

Wij worden graag op de hoogte gebracht van het gevolg dat gegeven wordt aan onze opmerkingen.

Kaarten en opmerkingen zijn te vinden op de volgende pagina's. U mag mij steeds contacteren voor een verdere toelichting.


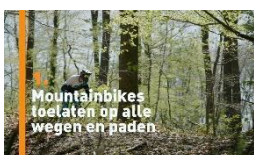


Michaël Janssens, regio coördinator

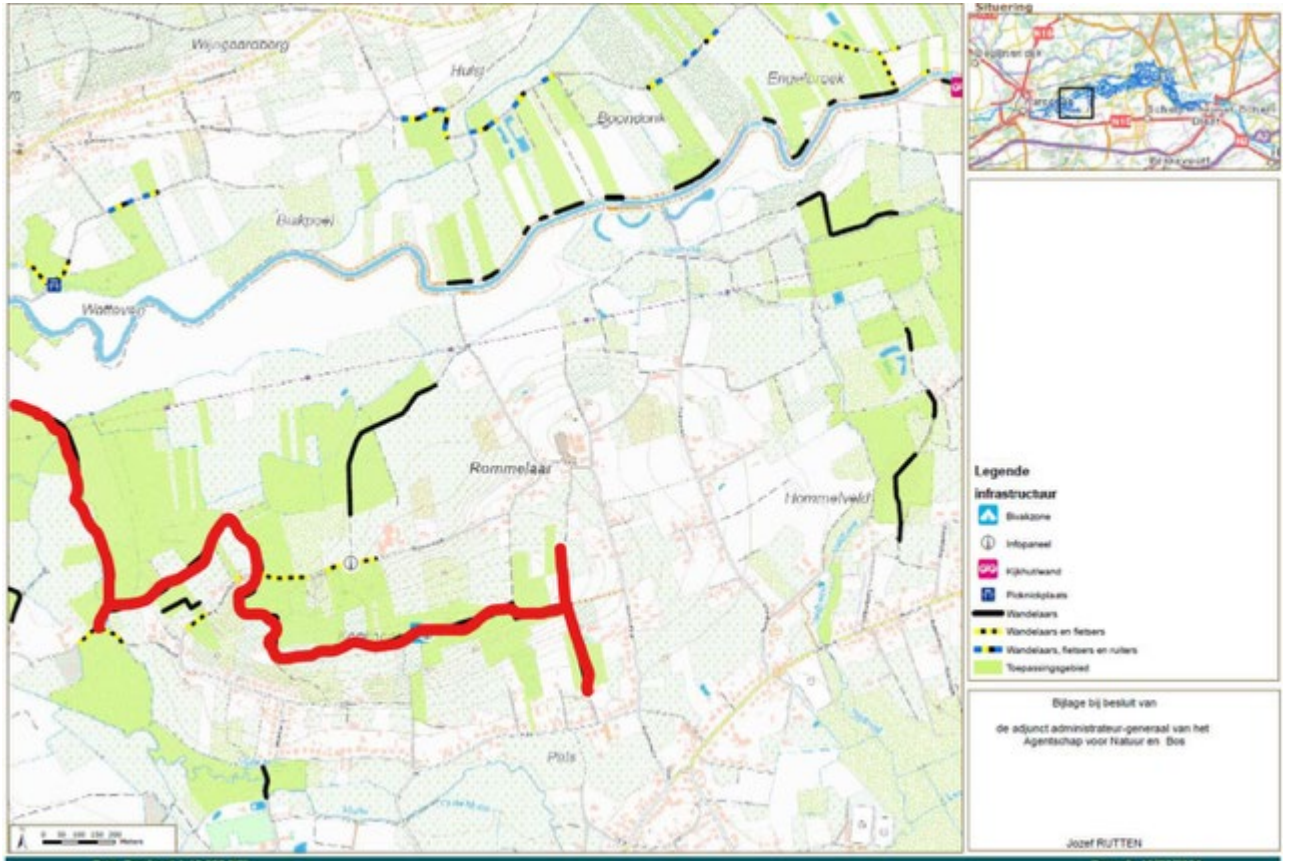
michael.janssens@mbfvlaanderen.be

www.mbfvlaanderen.be

Onze doelstellingen in 5 beelden



Een eerste bemerking voor regio Langdorp (Kaart 1). De rood gemarkeerde paden zijn fijne singletracks voor MTB, een gedeelte daarvan loopt over de Konijnenberg, zeer mooi en regelmatig gebruikt door mtb'ers. Deze paden wensen wij ingekleurd te zien voor fietsers en wandelaars. Een belangrijk stuk van deze paden is ook opgenomen in de blauwe MTB-lus van Sport Vlaanderen, zoals te zien op Fig. 1



Kaart 1: regio Langdorp

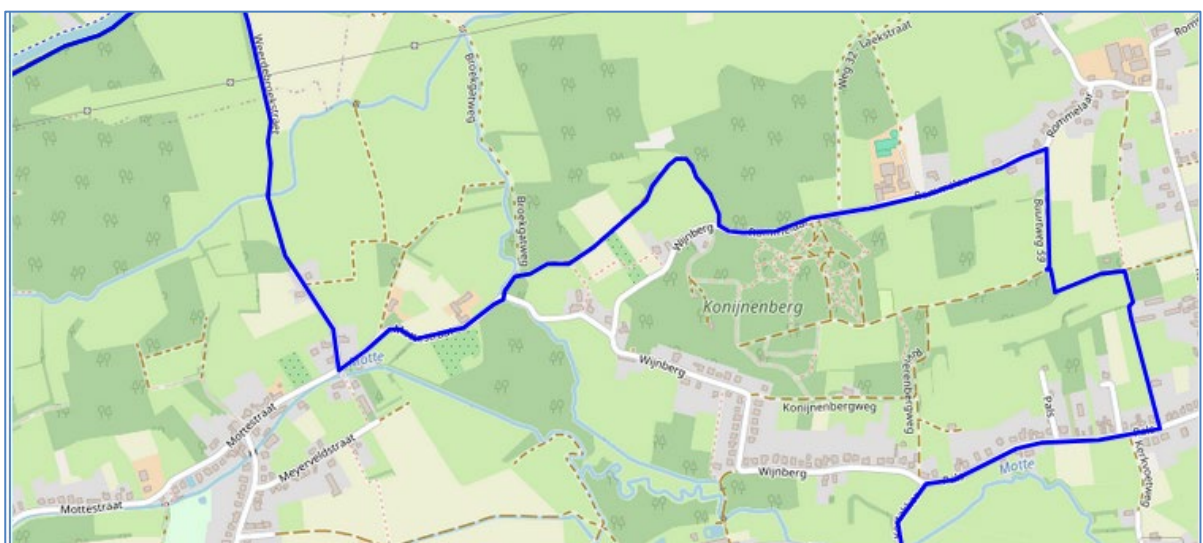


Fig. 1: Blauwe MTB-route van Sport Vlaanderen (bron website Sport Vlaanderen)

Verder merken we op dat de Bivakzone op de konijnenberg niet meer toegankelijk zou zijn met de fiets desondanks dit zo geadverteerd staat: <https://www.bivakzone.be/konijnenberg-rillaar.html>

 **Coördinaten voor wandelaars & fietsers**

GPS	N 50 59.150 E 4 53.480
°/min/sec	N 50 59 09 E 4 53 29
WGS84	50.9858 4.8913
X / Y	31N 632750 5649950



Fig. 1: bivakplaats Konijnenberg

Bikepacking is een opkomend fenomeen waar best rekening mee gehouden kan worden.

Daarnaast is ook het kluwen van paadjes op de Konijnenberg niet opgenomen in het TR voorstel.

Verder merken we de volgende verbinding (pijl in Fig. 2) op dewelke duidelijk een hogere passage is van fietsers en een beperking tot enkel wandelaars ons niet aan de orde lijkt (Dit pad staat ook rechts op kaart 1). De strava-data voor fietsen is te vinden in Fig. 3.



Fig. 2: detail uit kaart 1

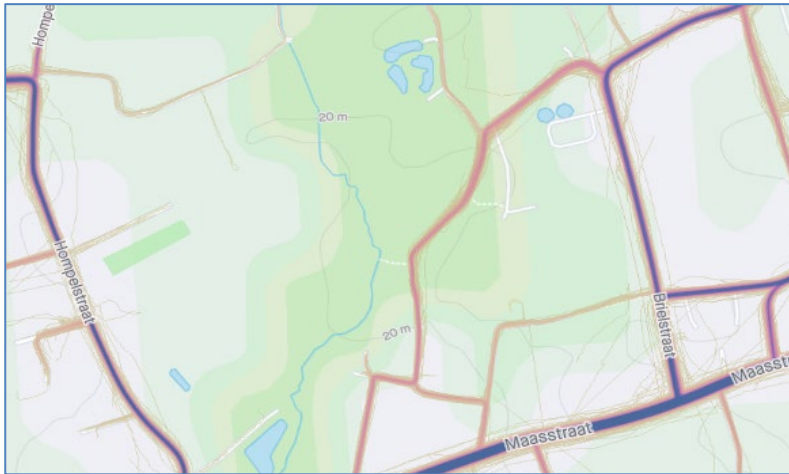
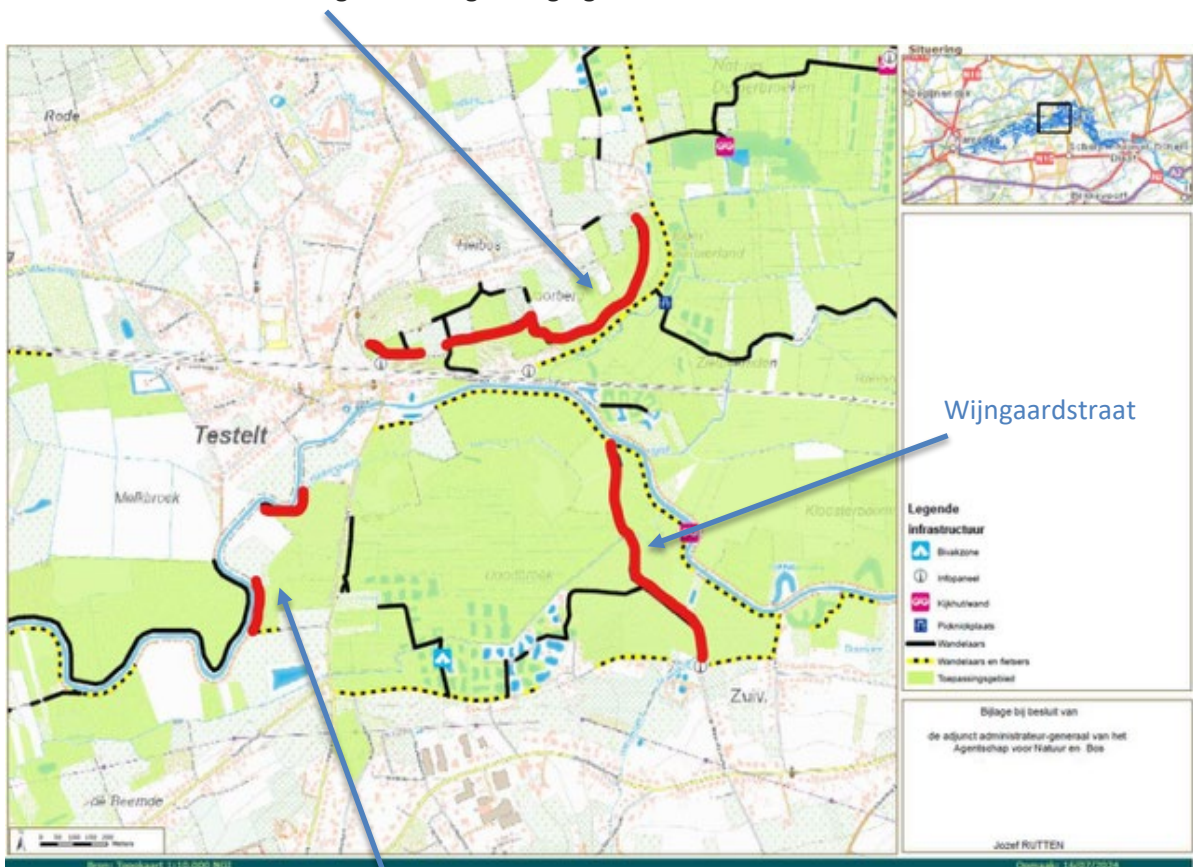


Fig. 3: Heatmaps Strava Metro van het traject met pijl uit Fig. 2

Ter hoogte van Testelt (Kaart 2)

- Het bovenste rood gemarkeerde gedeelte betreft de Voortberg. Een zeer fijne singletrack (met een stevige klim) die een prachtig uitzicht geeft over Testelt. Dit pad wordt frequent aangedaan door zowel wandelaars als fietsers (MTB en zelfs gravel). Hier een wandelaarszone maken lijkt ons wat kort door de bocht gezien het gemengd gebruik.



Kaart 2: regio Testelt

- De 2 stukjes linksonder op Kaart 2 maken deel uit van een breed pad langs de Demer, waar we niet inzien waarom men hier bepaalde stukken (die deel uitmaken van een langer traject) als wandelaarszone zou beperken, gezien de rest van het pad wel frequent gefietst wordt.

- Het pad rechts onderaan, De Wijngaardstraat, is een landbouwweg die vooral recreatief gebruikt wordt. Deze weg is voldoende breed voor gemengd gebruik door wandelaars en fietsers, zoals te zien op de foto hieronder (Fig. 4). De strava-data (Fig. 5) bevestigt het gebruik door recreatieve fietsers.



Fig. 4: Wijngaardstraat

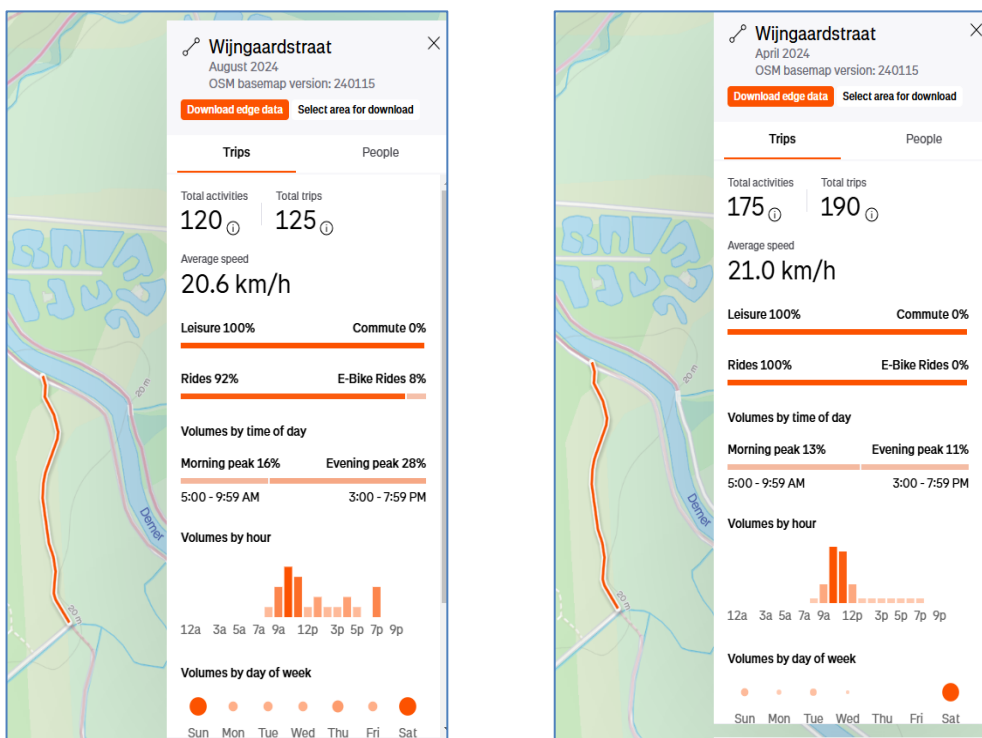
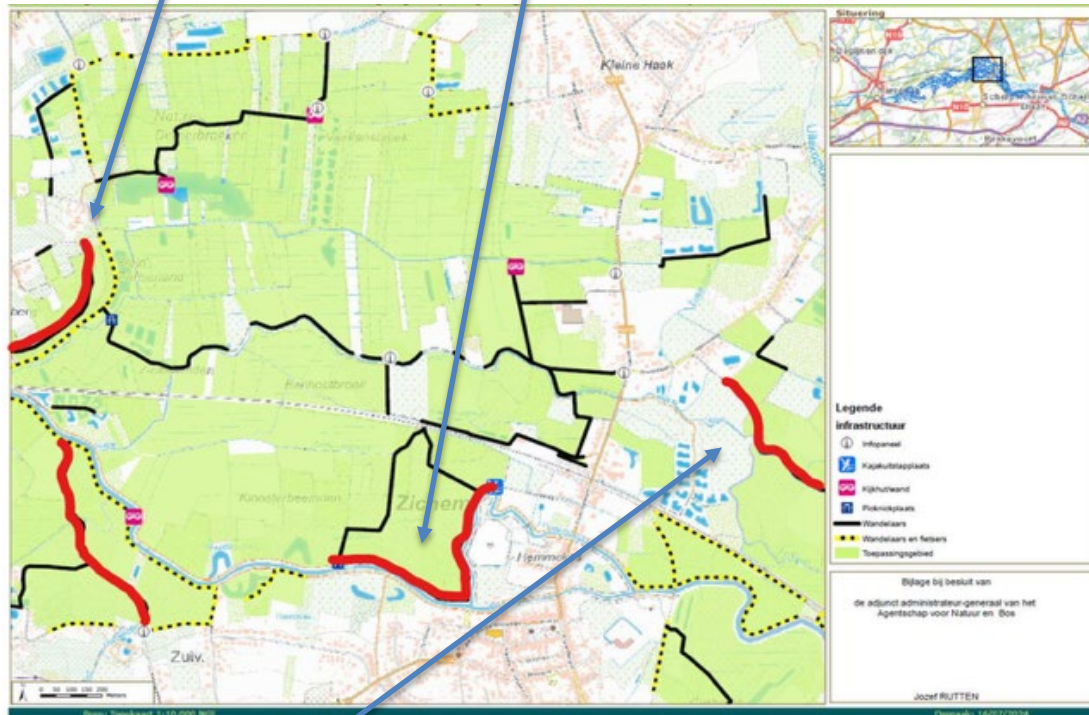


Fig. 5: Strava-data voor fietsen in de Wijngaardstraat

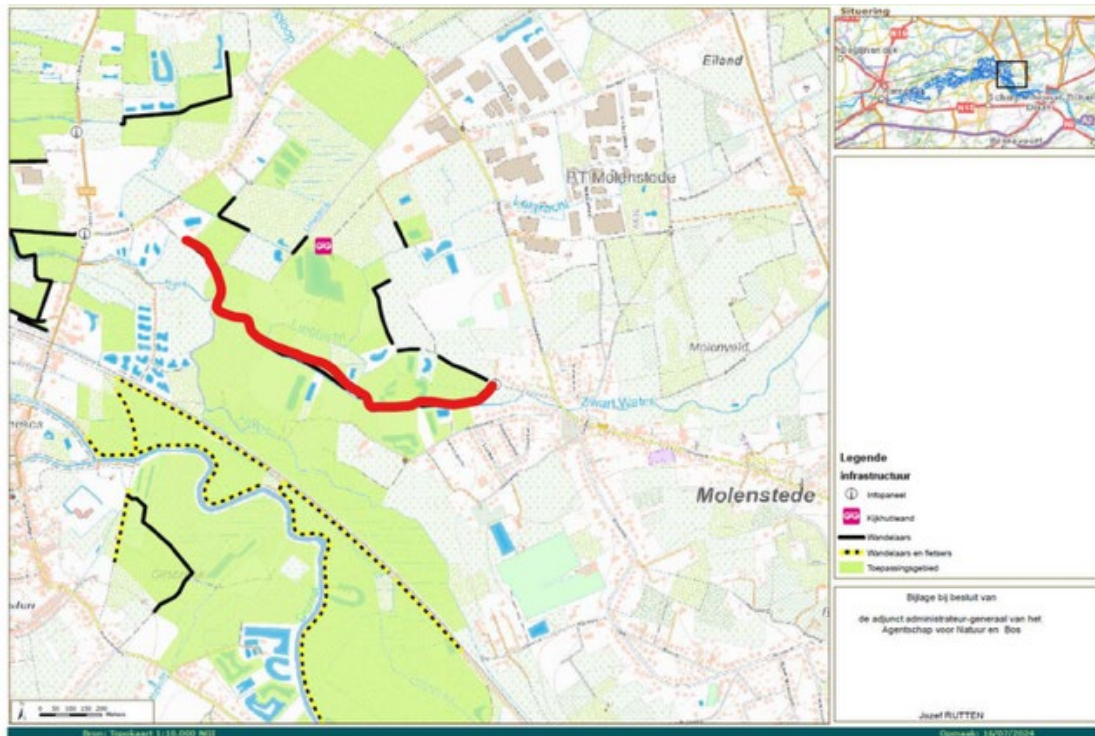
Iets verder oostwaarts richting Zichem (Kaart 3) hebben we het volgende:

- Aan de linkerkant ziet u het overlappende gedeelte van de Voortberg (reeds besproken bij kaart 2).
- Het stuk in het midden betreft het brede pad langs de Demer, waar we geen enkel reden zien om een stuk daarvan voor wandelaars te beperken, omdat daarmee ook het volledige jaagpad ontoegankelijk wordt voor fietsers.



Kaart 3

- Het pad aan de rechterkant betreft een tamelijk breed pad door het bos en kan perfect door fietsers en wandelaars samen gebruikt worden. Dat pad komt in kaart 4 hieronder nog eens in zijn geheel terug:



Kaart 4

Bij de andere zwarte paden zijn we zelf nog niet geweest en zijn sommige minder interessant om te fietsen, dus we kunnen ons voorstellen dat hier wel een correcte keuze gemaakt is.

Helaas worden we in snelheid gepakt om het ganse gebied verder uit te kammen en slaan we hoogstwaarschijnlijk nog heel wat opmerkingen en bedenkingen over. We betreuren dat MBF niet werd betrokken om deze hiaten te vermijden en een duurzaam beleid te creëren.