

Wondelgem, 14 februari 2024

Gelieve in bijlage de opmerkingen van Mountain Bikers Foundation Vlaanderen vzw te vinden bij het voorstel voor toegankelijkheidsregeling van het Ettingebos in Oosterzele.

Onze vereniging ijvert volgens haar doelstellingen voor een algemene regeling rond het gebruik en het delen van paden in het buitengebied. Ik verwijs daartoe naar het charter dat opgesteld is bij het oprichten van onze vereniging en dat u vindt op <https://mbfvlaanderen.be/gedragscode> en dat u eveneens in 5 krachtlijnen onderaan deze pagina vindt.

Wij vragen om het pad in het voorstel (Fig. 4) fietstoegankelijk te houden i.p.v. enkel voor wandelaars, dit om de volgende redenen:

- Er rijden slechts een beperkt aantal fietsers per jaar over dit pad en aan een beperkte snelheid, zoals blijkt uit de data van de fiets-app Strava, en dit enkel in de droge maanden. Dit is te zien in de overzichtskaart Fig. 1 en de gedetailleerde gegevens voor wandelen en fietsen in Fig. 2. Bijgevolg zijn er weinig tot geen conflicten te verwachten tussen wandelaars en fietsers op dit pad.
- Het pad staat op de trage-wegen-kaart van Trage wegen vzw (<https://www.tragewegen.be/trage-wegen-kaart>) ingekleurd als “Andere toegankelijke weg” (Fig. 3), wat vrijwel altijd betekent dat er een recht van doorgang is op dit pad. Door de toegankelijkheidsregeling te beperken tot wandelaars alleen doet u afbreuk aan dit doorgangsrecht.
- Ten slotte horen wij bij een toenemend aantal van onze leden, die ook lid zijn van Natuurpunt, dat ze het jammer vinden dat ze niet meer per fiets naar jullie gebied kunnen komen om van de natuur te genieten. Een aantal, waaronder ikzelf, zijn minder goed te been om te wandelen en dan is de fiets een goede oplossing.

U kan mij contacteren, als regionale verantwoordelijke van onze vereniging, voor overleg of advies.

Wij vernemen ook graag welk gevolg er aan onze opmerkingen gegeven wordt.

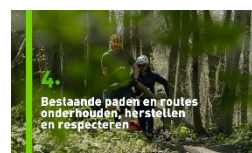
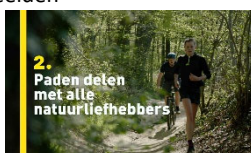
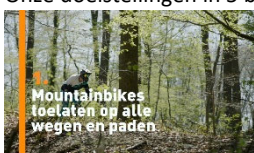
Vriendelijk groeten,



Piet Coussens, regio-coördinator O-VI

piet.coussens@mbfvlaanderen.be
www.mbfvlaanderen.be

Onze doelstellingen in 5 beelden



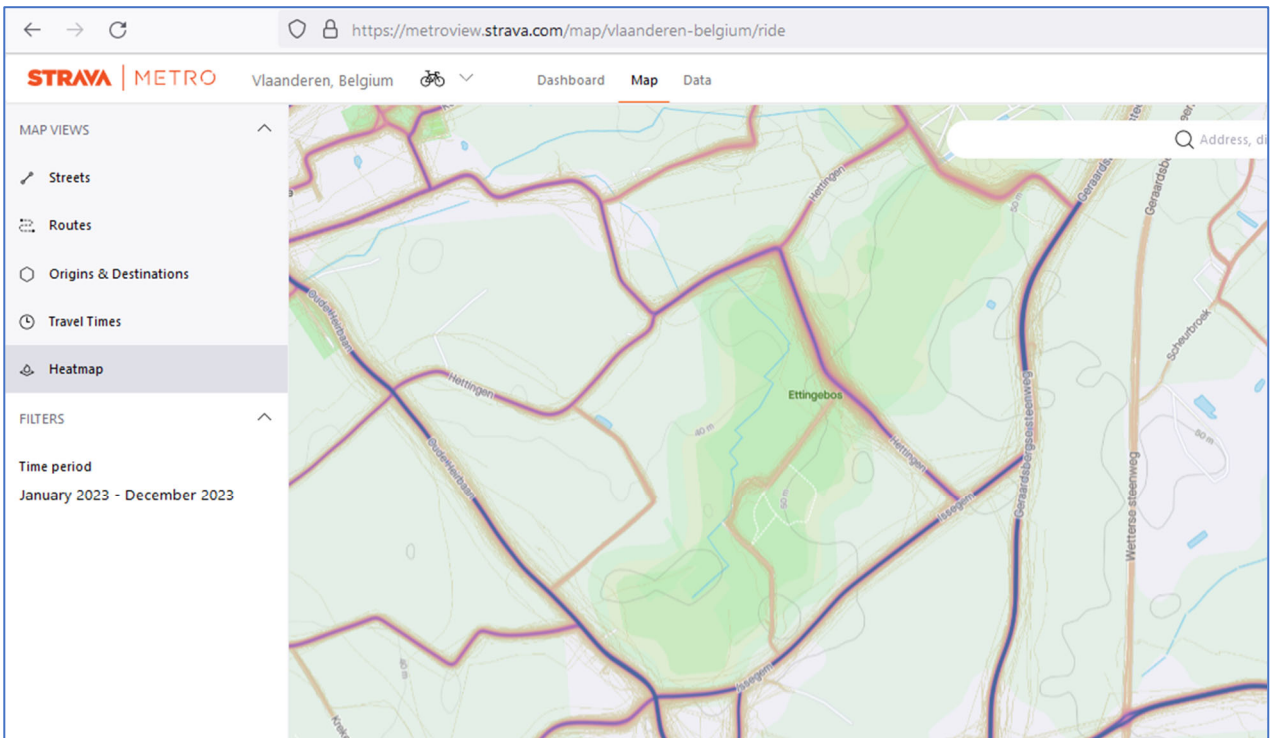


Fig. 1: Overzichtkaart "Strava heatmap" voor fietsen in Ettingebos

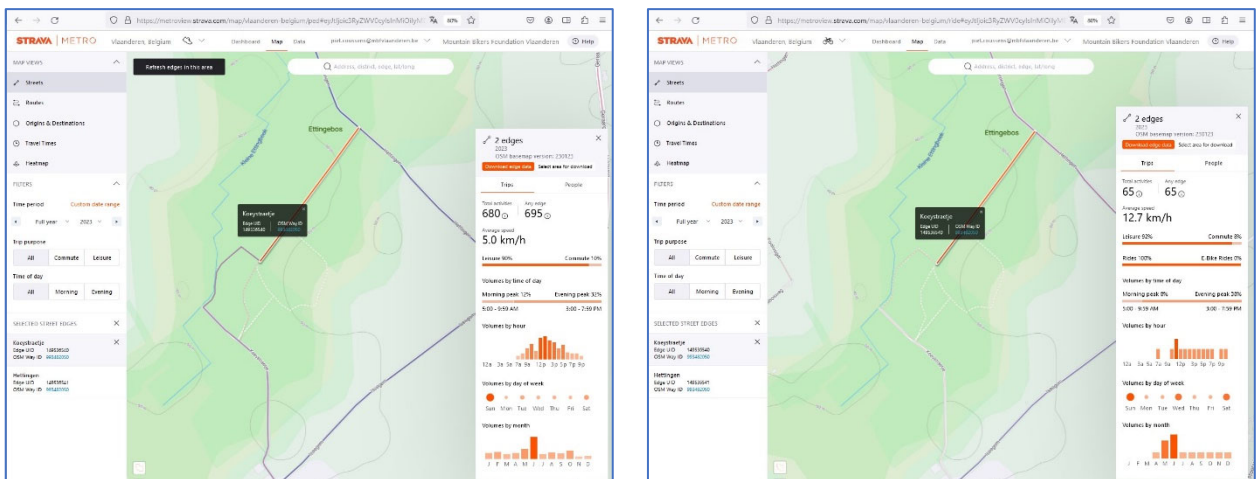


Fig. 2: de Strava gebruiksintensiteitsdata voor wandelen (L) en fietsen (R) voor het volledige jaar 2023 op het Koeyestraatje



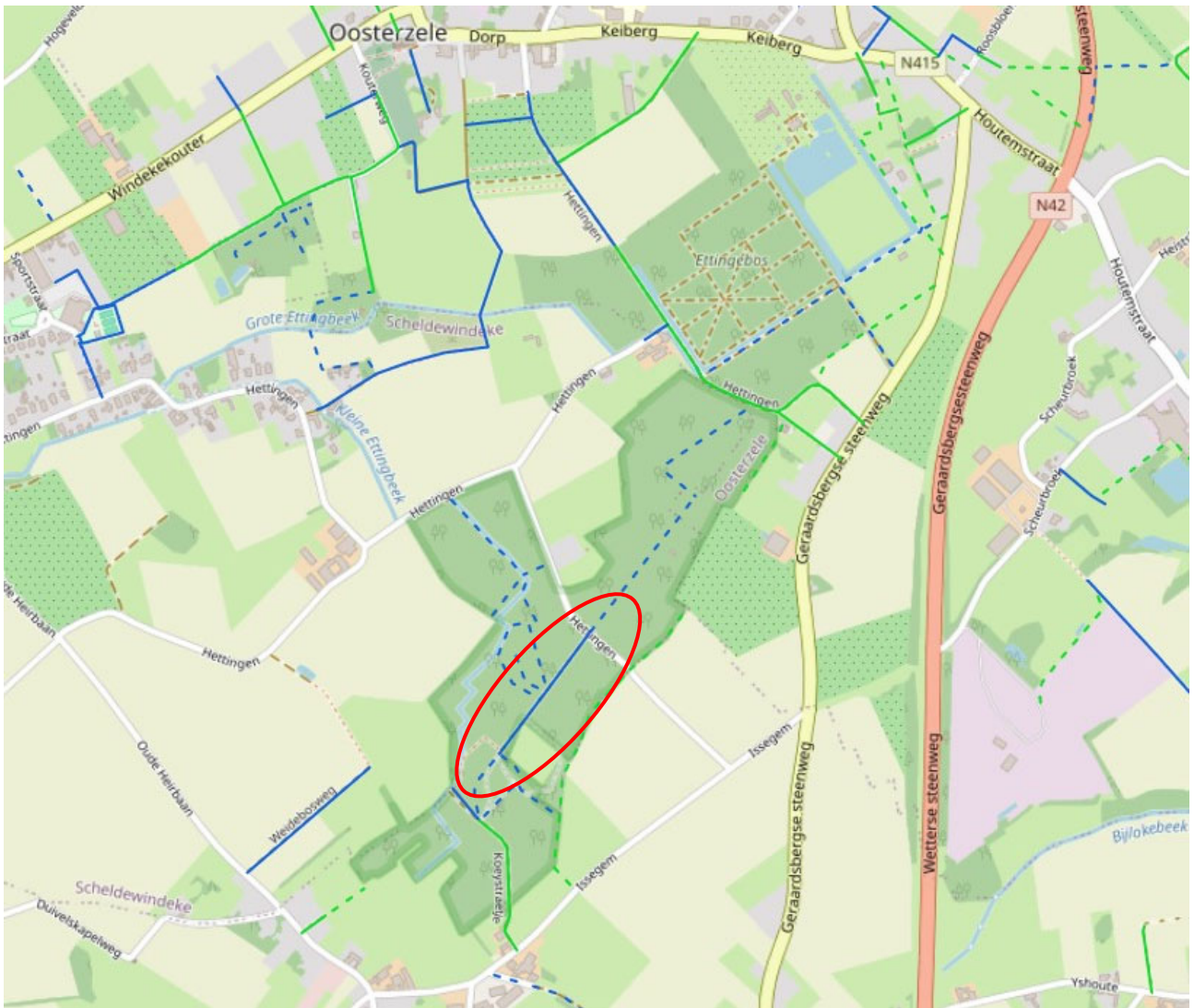


Fig. 3: Trage wegenkaart van het gebied (groen = gemeentewegen met rooilijn, blauw = private wegen met openbaar karakter)

bron: www.tragewegen.be



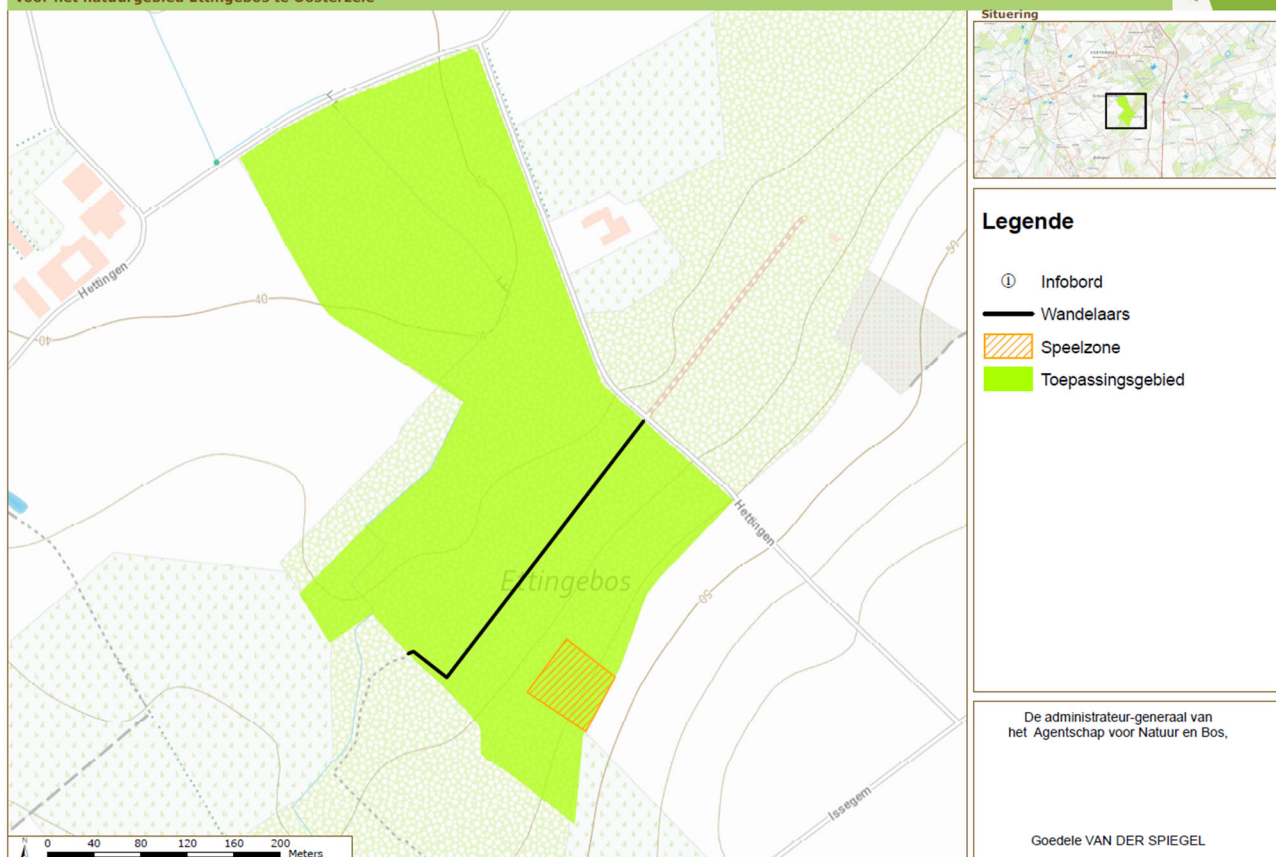


Fig. 4: Originele kaart bij het openbaar onderzoek

