



Aan Agentschap Natuur en Bos  
AVES Oost Vlaanderen  
aves.ovl.anb@vlaanderen.be

Wondelgem, 16 januari 2024

Betreft: bezwaarschrift in het kader van een openbaar onderzoek "Natuurbeleidsplan Ten Bos" in Aalst en Affligem, meerbepaald het voorstel van toegankelijkheidsregeling.

Geachte,

Gelieve in bijlage de opmerkingen van Mountain Bikers Foundation Vlaanderen vzw te vinden in het kader van het openbaar onderzoek in hoofding.

Onze vereniging ijvert volgens haar doelstellingen voor een algemene regeling rond het gebruik en het delen van paden in het buitengebied. Ik verwijs daartoe naar het charter dat opgesteld is bij het oprichten van onze vereniging en dat u vindt op <https://mbfvlaanderen.be/charter/> en dat u eveneens in 5 krachtlijnen onderaan deze pagina vindt.

In de onderzochte toegankelijkheidsregeling merken wij dat er een voor ons belangrijk pad, dat door het plangebied loopt, exclusief voorbehouden zou worden voor wandelaars.

Wij schrijven u dit bezwaarschrift dan ook omdat naar ons oordeel het huidige voorstel van toegankelijkheidsregeling op dit punt tegen onze doelstellingen ingaat is.

U mag mij steeds contacteren voor een verdere toelichting.

En wij worden graag op de hoogte gebracht van het gevolg dat gegeven wordt aan onze opmerkingen.

Met vriendelijke groeten,



Piet Coussens, regio-coördinator O-VI

[piet.coussens@mbfvlaanderen.be](mailto:piet.coussens@mbfvlaanderen.be)

[www.mbfvlaanderen.be](http://www.mbfvlaanderen.be)

Onze doelstellingen in 5 beelden

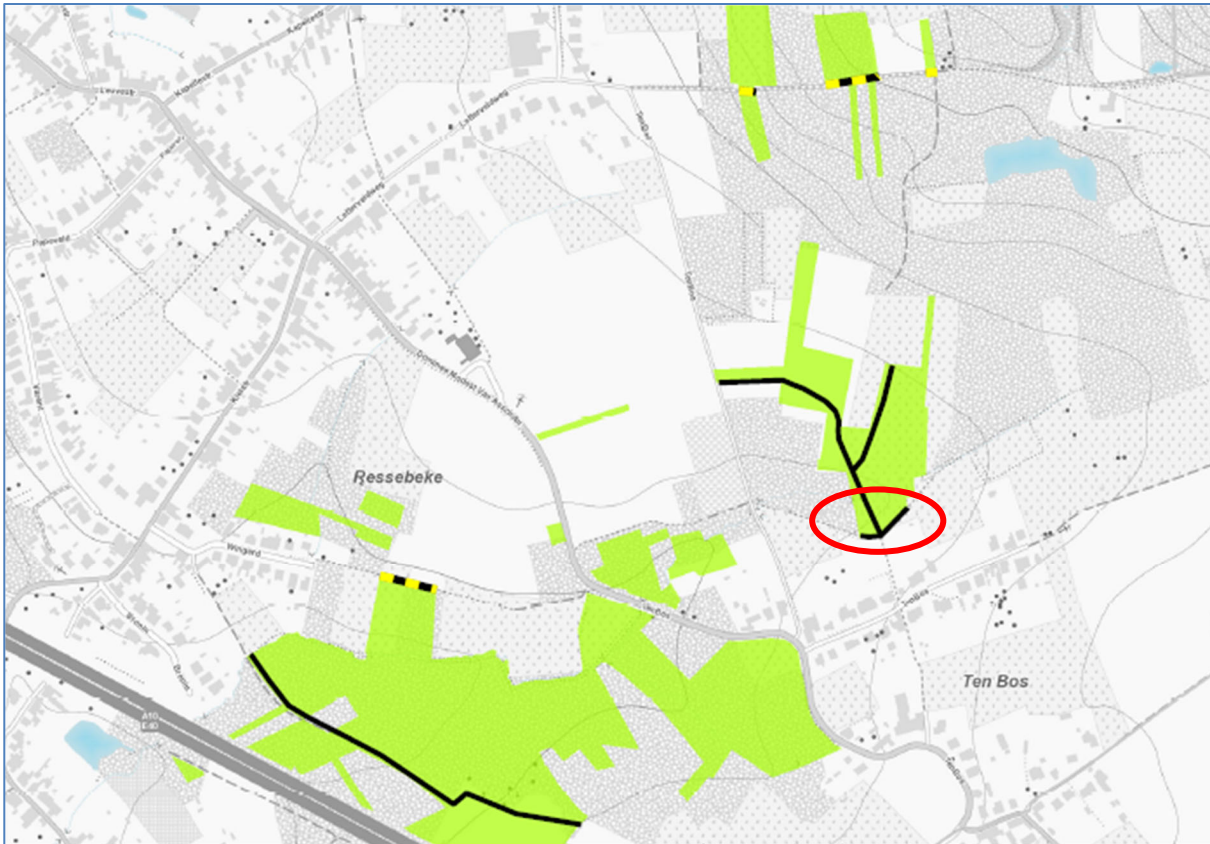


RPR Gent 0779.723.414  
Bankrekening: BE90 7310 5305 5032  
Mountain Bikers Foundation Vlaanderen vzw

[www.mbfvlaanderen.be](http://www.mbfvlaanderen.be)

[info@mbfvlaanderen.be](mailto:info@mbfvlaanderen.be)

Op de bijgevoegde kaart met het voorstel voor toegankelijkheidsregeling merken wij het volgend probleem op:



Het onderste pad hoort voor zover ons bekend niet tot het reservaatgebied, maar loopt er langs. Dit pad is in de atlas van de trage wegen (tragewegen.be) een bekende trage weg, zoals te zien op de kaart in Fig. 1.

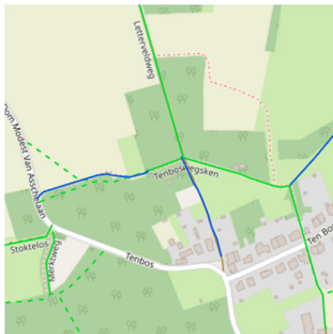


Fig. 1: Trage wegen kaart



Fig. 2: traject van de blauwe MTB-route van Sport Vlaanderen

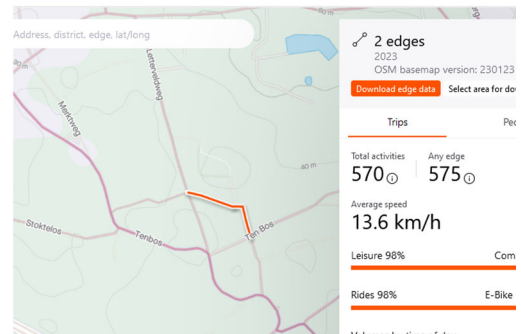


Fig. 3: Stava heatmap voor fietsen op het segment

De groene wegen op deze kaart zijn opgenomen in de atlas van de buurtwegen en moeten dus in principe fietstoegankelijk zijn (type gemeenteweg met rooilijn).

Daarnaast heb ik in Fig. 2 het traject opgenomen van de blauwe MTB-route van Sport Vlaanderen. Uw voorstel komt dus in conflict met deze functie. Uit de data van de fietsapp Strava (Fig. 3) blijkt daarbij dat dit pad redelijk veel gebruikt wordt voor deze functie (aantal fietspassages in 2023).

Wij vragen dan ook dat dit pad niet opgenomen wordt in deze toegankelijkheidsregeling of minstens fietstoegankelijk blijft.