



Aan AVES Oost-Vlaanderen
aves.ovl.anb@vlaanderen.be

Wondelgem, 9 december 2023

Gelieve in bijlage de opmerkingen van Mountain Bikers Foundation Vlaanderen vzw te vinden bij het ontwerp van Toegankelijkheidsregeling Geelstervallei Lede .

Voor ik in dit document wil overgaan tot de gedetailleerde opmerkingen bij uw voorstel had ik graag de uitgangspunten van onze vereniging met u gedeeld.

Onze vereniging ijvert volgens haar doelstellingen voor een algemene regeling rond het gebruik en het delen van paden in het buitengebied. Ik verwijs daartoe naar het charter dat opgesteld is bij het oprichten van onze vereniging en dat u vindt op <https://mbfvlaanderen.be/gedragscode> en dat u eveneens in 5 krachtlijnen onderaan deze pagina vindt.

Allereerst vinden we de vorm waarin de informatie voor dit openbaar onderzoek aangeboden wordt onmaats. De schaal van de bijgevoegde kaart is zodanig dat een gedetailleerd beeld van het voorstel onmogelijk is. Daardoor moet men gissen welke paden wel en welke niet in het voorstel bedoeld worden.

Om aan dit probleem te verhelpen zijn we genoodzaakt om de aangeboden kaartinformatie naast een duidelijk stafkaart te leggen om onze punten te kunnen beschrijven, wat niet bijdraagt aan een toegankelijk openbaar onderzoek.

Ten tweede zien we elke keer opnieuw in de toegankelijkheidsregelingen die Natuurpunt voorstelt, dat ze veldwegen die aan hun reservatterreinen voorbij komen stevast inkleuren als "Enkel voor wandelaars", zonder rekening te houden met andere gebruikers van het buitengebied.

Wij hebben opmerkingen op de punten die u op de volgende pagina's vindt. We hebben een pagina met opmerkingen per kaartblad.

Voor bijkomende inlichtingen, verduidelijkingen of overleg mag u me steeds contacteren. Wij staan open voor dialoog.

Wij wensen op de hoogte gesteld te worden van het gevolg dat aan onze opmerkingen gegeven wordt; we verwijzen daarbij naar de openbaarheid van bestuur die op dit openbaar onderzoek van toepassing is.

Vriendelijk groeten,



Piet Coussens, regio-coördinator O-VI
GSM: +32 496 96 04 52
piet.coussens@mbfvlaanderen.be
www.mbfvlaanderen.be

Onze doelstellingen in 5 beelden



Kaartblad 1

Op dit kaartblad staan meerder veldwegen ingekleurd als “enkel wandelaars” als ze grenzen aan een Natuurpunt perceel. Dit vinden we voor de hieronder in het rood aangeduide veldweg “Gemeentemeerslos” een probleem.

De strava heatmap-kaart toont het grote fietsgebruik (blauw), die afsluiten voor fietsers niet rechtvaardigt. Dit stuk maakt deel uit van een alternatieve fietsweg die grote wegen ontwijkt en staat op de atlas van de trage wegen bekend als “gemeenteweg met rooilijn”.

Wij wensen dit stuk dan ook toegankelijk te houden voor fietsers.

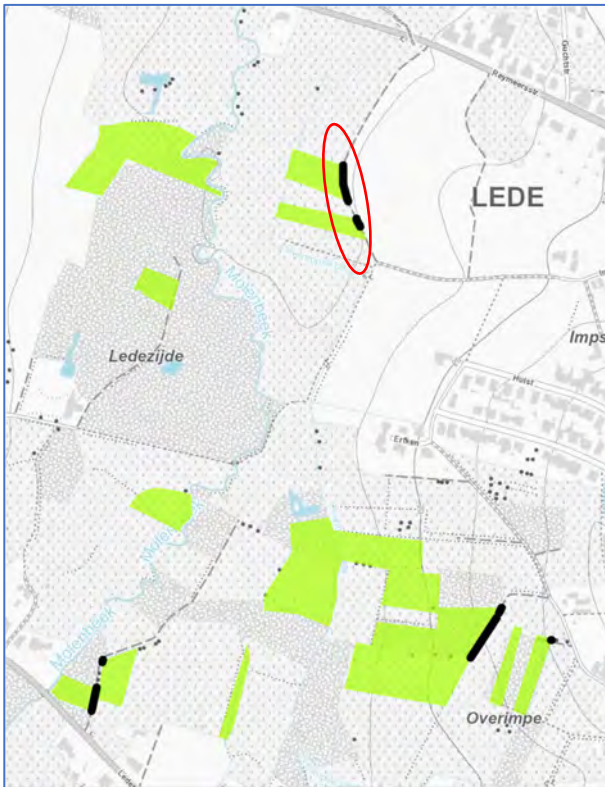


Fig. 1: Uittreksel uit kaartblad 1

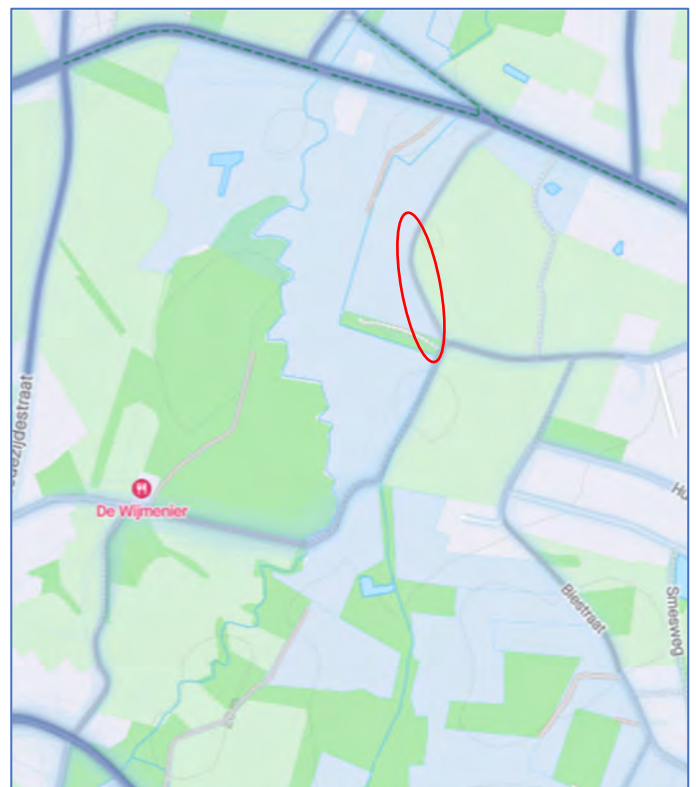


Fig. 2: Strava heatmap



Kaartblad 2

Ook op kaartblad 2 wordt een volledige veldweg die regelmatig befietst wordt aangeduid als “alleen wandelaars” omdat hij grenst aan percelen van Natuurpunt. Alle delen waar wij een bezwaar rond hebben staan in het rood omlijnd in Fig. 3.

In Fig. 5 vind je de strava heatmap-kaart met de fietsintensiteit die duidelijk zichtbaar is.

Het rood omlijnde gebied is bovendien ook deels opgenomen op de trage-wegen-kaart van Tragewegen.be als gemeenteweg met rooilijn (Fig. 4).

Ook hier vragen wij om deze paden fietstoegankelijk te houden.



Fig. 3: voorstel TR (kaartblad 2) met in het rood ons bezwaar





Fig. 5: Strava-heatmap van het gebied

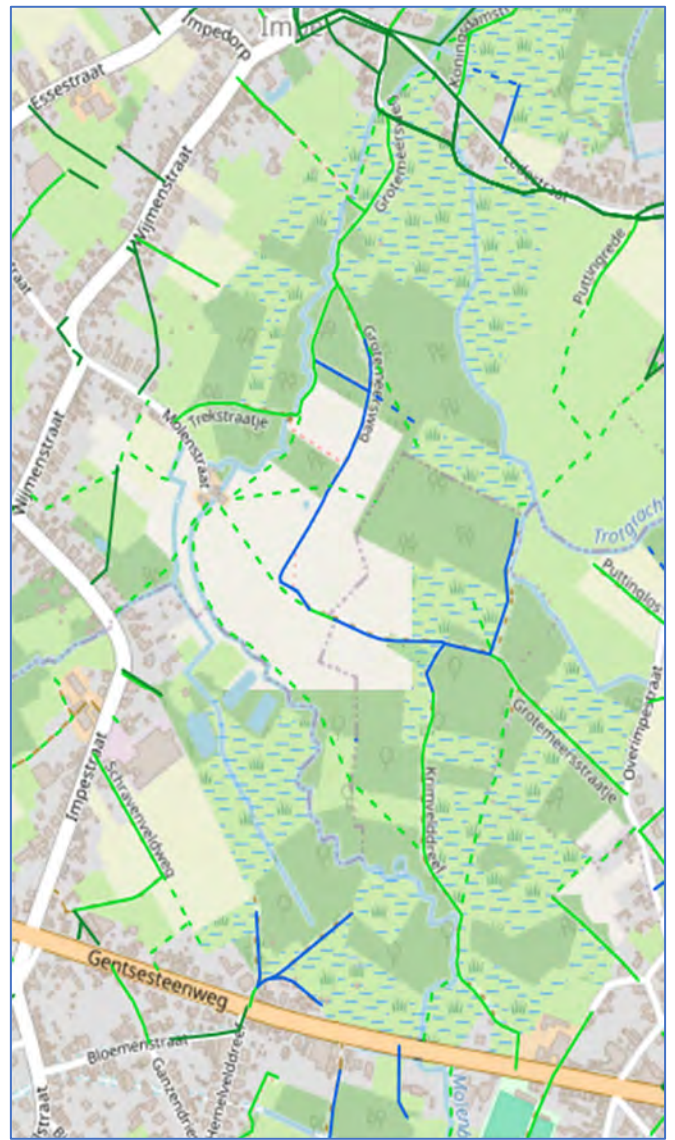


Fig. 4: trage wegenkaart van het gebied (wegen met rooilijn in het aroen)

