

Herentals, 17 oktober 2023

Aan Agentschap Natuur en Bos
Tav. Ivan Schoenmans
AVES Antwerpen
Ivan.schoemans@vlaanderen.be

Gelieve in bijlage de opmerkingen van Mountain Bikers Foundation Vlaanderen vzw te vinden bij het ontwerp van Toegankelijkheidsregeling in het kader van het natuurbeheersplan Bruggeneindse Goren in Heist op den Berg.

Voor ik in dit document wil overgaan tot de gedetailleerde opmerkingen bij uw voorstel had ik graag de uitgangspunten van onze vereniging met u gedeeld.

Onze vereniging ijvert volgens haar doelstellingen voor een algemene regeling rond het gebruik en het delen van paden in het buitengebied. Ik verwijs daartoe naar het charter dat opgesteld is bij het oprichten van onze vereniging en dat u vindt op <https://mbfvlaanderen.be/gedragscode> en dat u eveneens in 5 krachtlijnen onderaan deze pagina vindt.

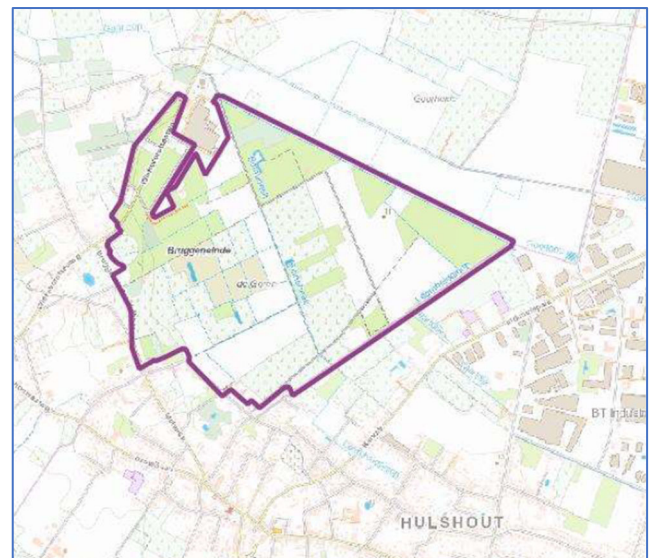
Op het huidige voorstel van toegankelijkheidsregeling hebben we 2 opmerkingen.

Punt 1:

De kaarten bij het elektronisch consulteerbaar dossier zijn van ondermaatse kwaliteit, wat het bijzonder moeilijk maakt om een gefundeerd bezwaar in te dienen. Ter illustratie vind je in de afbeelding hiernaast de onduidelijke informatie wat de afbakening van het gebied betreft.

Punt 2:

In de PDF lezen we op pg. 8 van de file "GOEDK_VN_NBP-AN-21-0006_Bruggeneindse_Goren_HeistodBerg.pdf" onder de titel "Sociale functie van het terrein" dat "Er is een principiële toegankelijkheid: het terrein is toegankelijk voor voetgangers op de openbare en private wegen."

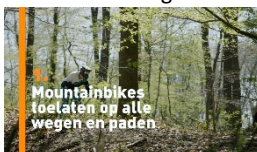


Figuur 1: onduidelijk kaartfragment

Deze beperking strookt niet met de actuele situatie wat het gebruik van de wegen op het terrein betreft, wat blijkt uit de onderstaande afdruk in Figuur 2 van de app STRAVA.

Wij zouden dan ook willen dat minstens de in Figuur 2 met rode stippellijn aangeduide paden toegankelijk blijven voor fietsers.

Onze doelstellingen in 5 beelden

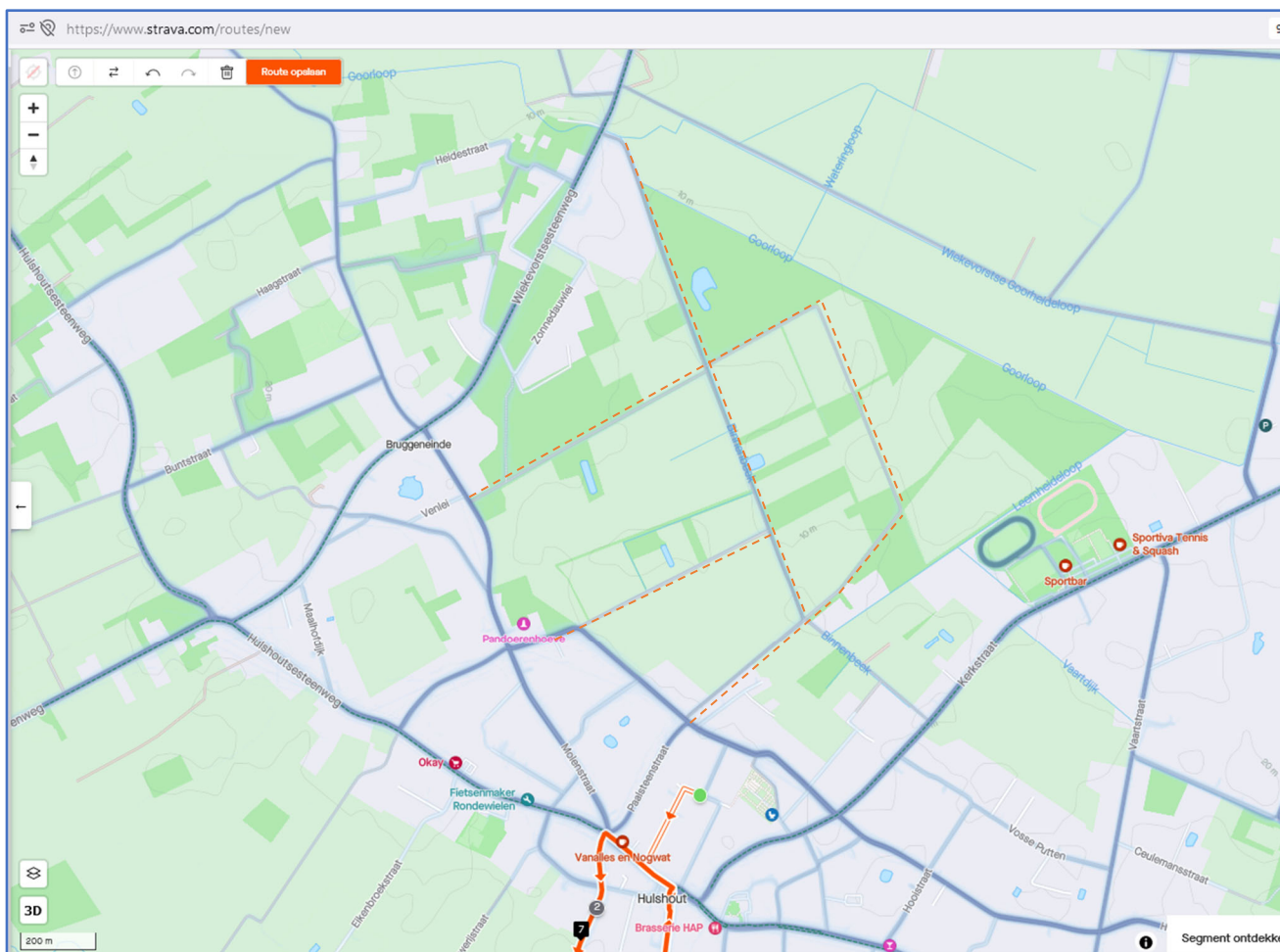


Voor bijkomende verduidelijking en advies rond dit voorstel, mag u ons steeds contacteren.

We worden verder ook graag geïnformeerd over de besluiten van dit openbaar onderzoek.

Met vriendelijke groeten,

Guido Verheyen, MBF Vlaanderen medewerker Herentals



Figuur 2: Strava heatmap voor fietsen van het gebied met de aanduiding welke paden we toegankelijk wensen te zien voor fietser (in rode stippellijn)

