

Wondelgem, 2 november 2022

Aan Agentschap Natuur en Bos
AVES Oost- en West-Vlaanderen
t.a.v Indra Lamoot
aves.ovl.anb@vlaanderen.be

Gelieve in bijlage de opmerkingen van Mountain Bikers Foundation Vlaanderen vzw te vinden bij het ontwerp van Toegankelijkheidsregeling voor de Meikensbossen in Dentergem.

Voor ik in dit document wil overgaan tot de gedetailleerde opmerkingen bij uw voorstel had ik graag de uitgangspunten van onze vereniging met u gedeeld.

Onze vereniging ijvert volgens haar doelstellingen voor een algemene regeling rond het gebruik en het delen van paden in het buitengebied. Ik verwijs daartoe naar het charter dat opgesteld is bij het oprichten van onze vereniging en dat u vindt op <https://mbfvlaanderen.be/gedragscode> en dat u eveneens in 5 krachtlijnen onderaan deze pagina vindt.

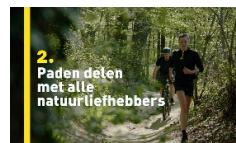
In de meeste toegankelijkheidsregelingen merken wij dat er tot op het niveau van het pad bepaald wordt wie er zich wel of niet over mag bewegen.

- Dat leidt tot onduidelijke situaties waarbij aan elk pad een bordje moet komen wat wel en niet mag, of ergens aan de rand van het gebied een groot bord dat je dan maar van buiten moet leren voor je in het gebied binnenkomt, zoals in dit gebied momenteel het geval is. In de praktijk geraken de bordjes na enige jaren in verval en is de gewenste toegankelijkheidsregeling niet meer te zien op het terrein.
- Daarnaast is een dergelijke granulaire toegankelijkheidsregeling moeilijk te handhaven en doet iedereen toch wat hem goeddunkt.
- In de praktijk is de druk op het buitengebied sinds het einde van de corona-pandemie terug genormaliseerd, waardoor de problemen die wij menen af te lezen uit de voorgestelde maatregelen volgens ons in zoverre verminderd zijn dat veel van de voorgestelde maatregelen niet langer nodig zijn.

Wij schrijven u dit bezwaarschrift omdat naar ons oordeel het huidige voorstel van toegankelijkheidsregeling in geruime mate tegen onze doelstellingen in gaat. We willen dit in de volgende punten aan u meedelen.

- Recreatief gebruik van het gebied en omgeving
- Uitgelicht: huidig mountainbike-pad
- Uitgelicht: huidig ruitepad
- Mogelijkheden ifv. de topologie van het gebied

Onze charter in 5 beelden



- Als uitgangspunt van dit bezwaarschrift hebben we de ontwerpkaart van het gebied gebruikt, zoals die afgedrukt is in de documenten van het openbaar onderzoek.

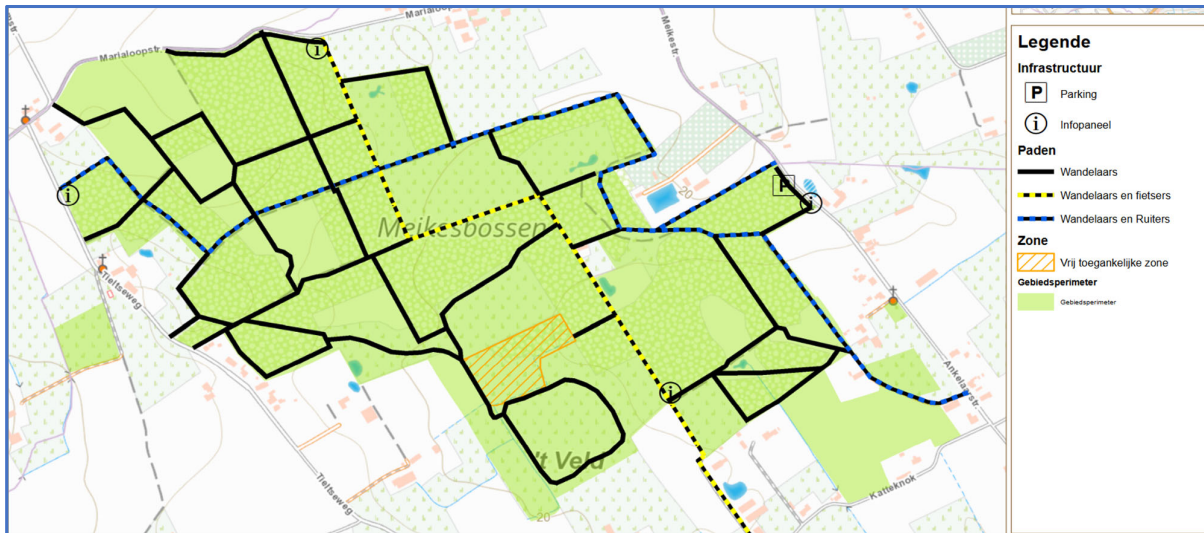


Fig. 1: Huidig voorstel van toegankelijkheidsregeling

Recreatief gebruik van het gebied en omgeving

Tijdens een plaatsbezoek door mensen van onze vereniging op een zonnige zondagnamiddag op 23/10/22 werd een inventarisatie gedaan van het gebruik van het gebied. Daartoe werd bekeken hoeveel wandelaars, fietsers (MTB) en ruiters er aanwezig waren tussen 15u en 17u. Deze tellingen leverden volgend resultaat: 23 wandelaars, 14 fietsers en geen ruiters.

Als we dat relateren aan de heatmaps die de sportapp Strava levert, dan zien we dat er duidelijk paden zijn waar er meer gewandeld wordt dan andere (Fig. 2).

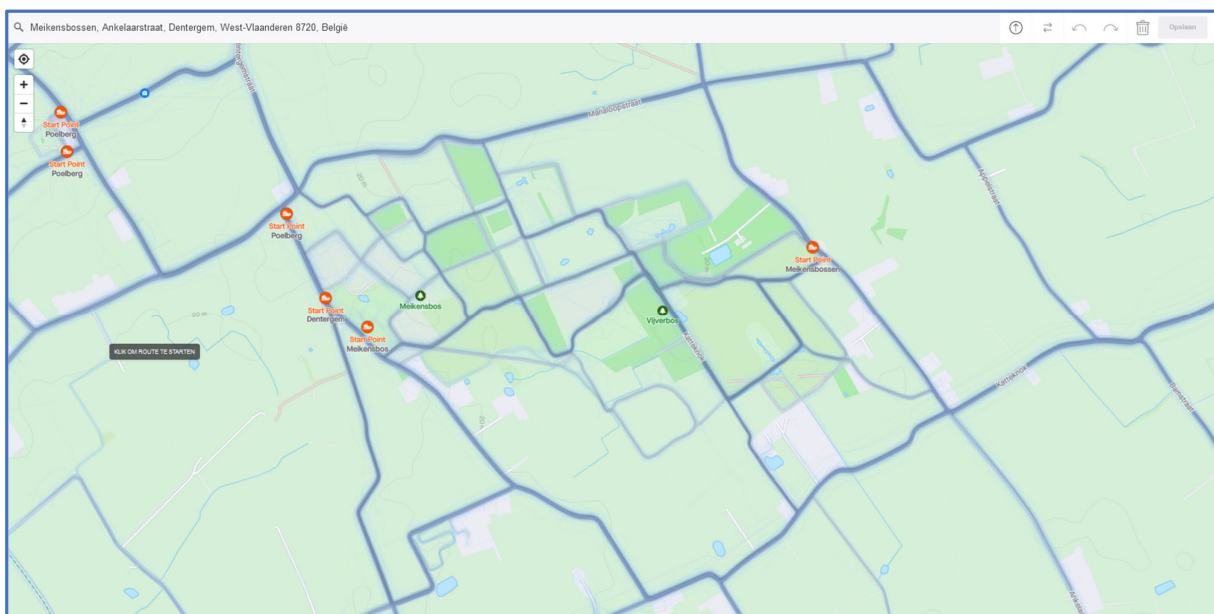


Fig. 2: Wandel-intensiteit in en om de Meikensbossen volgens sportapp "Strava"

Als we de heatmap voor fietsen bekijken, dan zien we dat vrijwel alle fietsverkeer (MTB) zich bevindt op het smalle voorziene MTB-pad dat deel uitmaakt van het bestaande Sport Vlaanderen MTB-netwerk. Slechts sporadisch wordt er hiervan afgeweken.

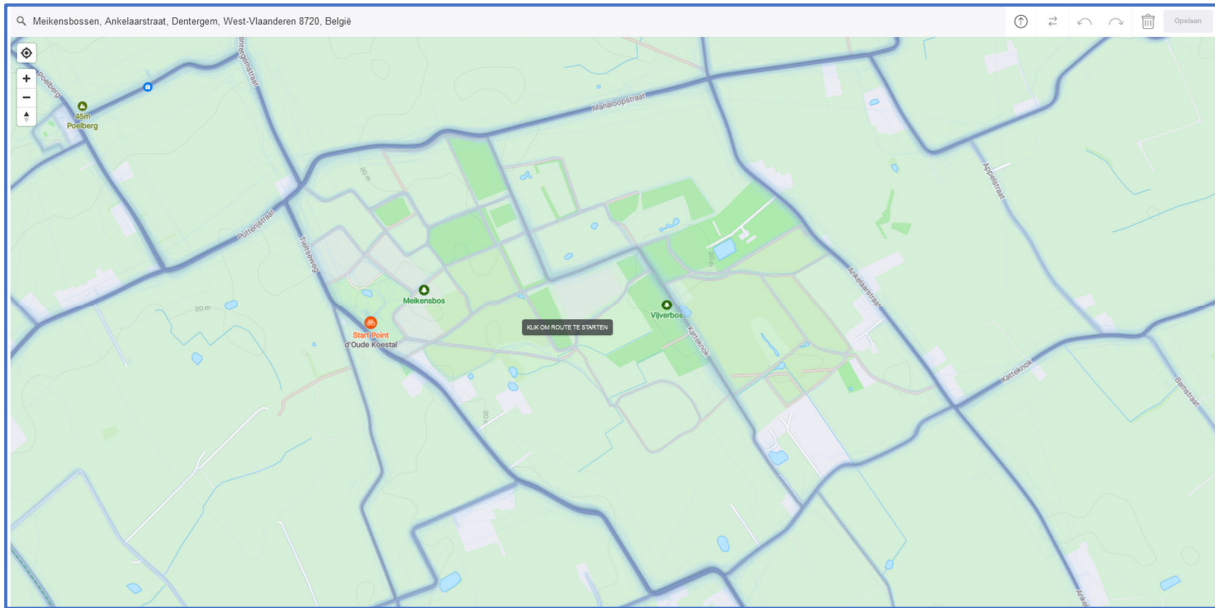


Fig. 3: Fiets-intensiteit in en om de Meikensbossen volgens sportapp "Strava"

Uitgelicht: huidig mountainbike-pad

Tijdens ons terreinbezoek was het behoorlijk druk op het MTB-pad. Daarbij zien we dat dit pad feitelijk overbelast is. Gezien de geringe breedte, eerder 1m breed dan 2m breed, krijg je spoorvorming, vooral in het middenste oost-west gedeelte. Dit pad is te smal om de hoeveelheid MTB-ers te verwerken die er passeren.

Daarnaast staat de heatmap "Wandelen" van Strava onze constatacie dat het MTB-pad veelvuldig door wandelaars gebruikt wordt als wandelpad, wat dus zeker tot conflicten zal leiden gezien het vrij intensief gebruik van dit pad door mountainbikers en wandelaars.

Als we naar de omgeving kijken, dan is er een duidelijke nood aan fietsmogelijkheden in de natuur, wat blijkt uit Fig. 3, en de Meikensbossen zouden daar een antwoord op kunnen zijn.

Uitgelicht: huidig ruiterspad

Van ruiters en paarden is er op het ruiterspad geen spoor te vinden. Je vindt geen hoefindrukken en ook geen uitwerpselen van paarden. Dit pad wordt dus niet of nauwelijks gebruikt door ruiters, maar des te meer door wandelaars

Mogelijkheden ifv. de topologie van het gebied

De paden in dit bosgebied zijn zeer breed, bijna overal 5 tot 6 meter. We vragen ons daarom af waarom daar alleen wandelen op wordt toegestaan, terwijl medegebruik voor wandelaars, fietsers en ruiters zonder conflicten mogelijk is gezien de breedte van de paden, zoals op de foto's hieronder te zien.



Het in een dergelijke context beperken van het padengebruik tot wandelen is volgens onze mening ook niet in overeenstemming met de nieuwe beleidsvisie over de beleving van de ANB natuurgebieden die momenteel in een finale fase is en waarover onze vereniging onlangs gecontacteerd werd om mee input te leveren. In deze visie wordt fietsen (MTB) en paardrijden respectievelijk als 4^e en 5^e gebruikers ifv. belang van ANB natuurgebieden gezien. Het huidige voorstel geeft fietsers nog altijd slechts marginaal plaats en is een bestendiging van de huidige ondermaatse toestand.



Fig. 4: enkele representatieve beelden van de paden in het gebied

Ons voorstel

Wij stellen bijgevolg voor om in het volledige gebied wandelen, fietsen en ruiters op voet van gelijkheid te behandelen en niet langer onderscheid te maken en dit om volgende redenen:

- Er is overal voldoende plaats om elkaar conflictvrij te kruisen.
- Het huidige MTB-pad is overbelast
- Het huidige ruiterspad is onderbenut

De minimale aanpassing die we wenselijk achten is om het ruiterspad ook toegankelijk te maken voor mountainbikers en het bestaande MTB-pad op de smalste plaatsen te verbreden.

Een mooi voorbeeld van een eenvoudige toegankelijkheidsregeling vind je bvb in Boswachterij De Kempen (NL) : het gebied wordt doorkruist door aantrekkelijke bewegwijzerde routes voor wandelaars, mountainbikers en wandelaars. Op één pad na (een vlonderpad) zijn alle paadjes en wegen toegankelijk voor wandelaars en fietsers, zoals te zien op de foto hiernaast.



Indien jullie interesse hebben in het uitwerken van aantrekkelijke routes in dit gebied, eventueel met het echt aanleggen (zoals in Nederland gebruikelijk is) van MTB-paden, dan zijn wij beschikbaar om u daarin te adviseren indien gewenst.

Voor bijkomende verduidelijking en advies rond dit voorstel, mag u ons steeds contacteren.

We worden verder ook graag geïnformeerd over de besluiten van het openbaar onderzoek.

Met vriendelijke groeten,

Vriendelijke groeten,
Piet Coussens, MBF Vlaanderen

